



**RAPORT PODSUMOWUJĄCY PRZEBIEG
KONSULTACJI SPOŁECZNYCH PROJEKTU
ZMIANY MIEJSCOWEGO PLANU
ZAGOSPODAROWANIA PRZESTRZENNEGO
MIASTA WĘGROWA TERENU MIEDZANKA
W CZĘŚCI TEKSTOWEJ WRAZ Z PROGNOZĄ
ODDZIAŁYWANIA NA ŚRODOWISKO**

Węgrów, 22.11.2024 r.



SPIS TREŚCI

WSTĘP	3
1. TERMIN PRZEPROWADZENIA KONSULTACJI SPOŁECZNYCH.....	4
2. FORMY PRZEPROWADZENIA KONSULTACJI SPOŁECZNYCH	4
3. ZAŁĄCZNIKI.....	5



WSTĘP

Przedmiot konsultacji

Przedmiotem konsultacji społecznych był projekt uchwały w sprawie zmiany miejscowego planu zagospodarowania przestrzennego miasta Węgrowa terenu Miedzanka w części tekstowej wraz z prognozą oddziaływania na środowisko.

Podstawa prawna

Obowiązek przeprowadzenia konsultacji społecznych projektu zmiany planu zagospodarowania przestrzennego wynika z art. 17 pkt. 13 ustawy o planowaniu i zagospodarowaniu przestrzennym z dnia 27 marca 2003 r. (Dz. U. z 2024 r. poz. 1130 z ze zm.). Konsultacje społeczne przeprowadza się w sposób określony w Rozdziale 1A ww. ustawy.

Cel

Głównym celem konsultacji było:

- 1) umożliwienie udziału interesariuszom planowania i zagospodarowania przestrzennego, zwanym dalej "interesariuszami", w przygotowaniu aktów planowania przestrzennego, w tym wypowiedania się, składania wniosków lub uczestnictwa w konsultacjach społecznych;
- 2) poznanie potrzeb, zebranie stanowisk i pomysłów interesariuszy dotyczących polityki przestrzennej;
- 3) prowadzenie działań edukacyjnych i informacyjnych o istocie, celach i zasadach planowania i zagospodarowania przestrzennego;
- 4) inicjowanie, umożliwianie i wspieranie działań służących rozwijaniu dialogu między interesariuszami w ramach kształtowania i prowadzenia polityki przestrzennej oraz zwiększanie udziału interesariuszy w kształtowaniu i prowadzeniu polityki przestrzennej.



1. TERMIN PRZEPROWADZENIA KONSULTACJI SPOŁECZNYCH

Konsultacje społeczne projektu zmiany miejscowego planu zagospodarowania przestrzennego miasta Węgrowa terenu Miedzanka w części tekstowej wraz z prognozą oddziaływania na środowisko zostały przeprowadzone w dniach od 09.10.2024 r. do 08.11.2024 r.

Obwieszczeniem z dnia 04.10.2024 r. o rozpoczęciu konsultacji społecznych projektu zmiany miejscowego planu zagospodarowania przestrzennego miasta Węgrowa terenu Miedzanka w części tekstowej wraz z prognozą oddziaływania na środowisko poinformowano opinię publiczną poprzez zamieszczenie obwieszczenia w dniu 09.10.2024 r. w Biuletynie Informacji Publicznej (<https://bip.wegrow.com.pl/artukul/342/11375/projekt-zmiany-miejscowego-planu-zagospodarowania-terenu-miedzanka>), na stronie internetowej Urzędu Miejskiego w Węgrowie <https://wegrow.com.pl/strona-3434-projekt-zmiany-miejscowego-planu.html> oraz poprzez wywieszenie na tablicach ogłoszeń Urzędu Miejskiego w Węgrowie i rozplakatowanie na terenie opracowania.

Ponadto ogłoszenie z dnia 04.10.2024 r. o rozpoczęciu konsultacji społecznych projektu zmiany miejscowego planu zagospodarowania przestrzennego miasta Węgrowa terenu Miedzanka w części tekstowej wraz z prognozą oddziaływania na środowisko ukazało się w "Tygodniku Siedleckim" nr 40 z dnia 09.10.2024 r.

2. FORMY PRZEPROWADZENIA KONSULTACJI SPOŁECZNYCH

2.1 Zbieranie uwag

Uwagi można było składać na piśmie utrwalonym w postaci papierowej na adres: Urząd Miejski w Węgrowie, Rynek Mariacki 16, 07-100 Węgrów lub elektronicznej, w tym za pomocą środków komunikacji elektronicznej, w szczególności poczty elektronicznej na adres mailowy: sekretariat@wegrow.com.pl, na formularzu w postaci papierowej lub w formie dokumentu elektronicznego w terminie od **09.10.2024 r. do 08.11.2024 r.**

Wzór formularza dostępny był na stronie Biuletynu Informacji Publicznej Urzędu Miejskiego w Węgrowie: <https://bip.wegrow.com.pl/artukul/342/11375/projekt-zmiany-miejscowego-planu-zagospodarowania-terenu-miedzanka>, na stronie internetowej Urzędu Miejskiego w Węgrowie <https://wegrow.com.pl/strona-3434-projekt-zmiany-miejscowego-planu.html> oraz w siedzibie Urzędu Miejskiego w Węgrowie, ul. Wyszyńskiego 1, 07-100 Węgrów pok. nr 4 lub 6.

W wyznaczonym terminie nie wpłynęły żadne uwagi. (w załączeniu wykaz uwag)



2.2 Spotkanie otwarte

Spotkanie otwarte odbyło się w sali konferencyjnej Węgrowskiego Ośrodka Kultury przy ul. Mickiewicza 4A w dniu 24.10.2024 r. o godz. 16:15. Spotkanie poprzedzone zostało prezentacją projektu zmiany planu. (w załączeniu protokół oraz lista obecności)

2.3 Wypełnianie ankiety

Ankiety można było wypełnić w postaci elektronicznej, dostępnej na stronie BIP Urzędu Miejskiego w Węgrowie: <https://bip.wegrow.com.pl/artukul/342/11375/projekt-zmiany-miejscowego-planu-zagospodarowania-terenu-miedzanka>, na stronie internetowej Urzędu Miejskiego w Węgrowie <https://wegrow.com.pl/strona-3434-projekt-zmiany-miejscowego-planu.html> lub w postaci papierowej dostępnej w siedzibie Urzędu Miejskiego w Węgrowie, ul. Wyszyńskiego 1, 07-100 Węgrów pok. nr 4 lub 6.

Ankieta miała na celu poznanie opinii na temat przeznaczania w mieście gruntów na cele produkcyjne oraz parametrów zabudowy ustalonych w projekcie zmiany planu.

Wypełniono jedną ankietę w postaci papierowej. Udzielone odpowiedzi wskazywały na zadowolenie z przeznaczenia terenów i parametrów zabudowy na terenie objętym zmianą planu. (w załączeniu ankieta)

3. ZAŁĄCZNIKI

- 1) wykaz uwag
- 2) protokół ze spotkania otwartego oraz lista obecności
- 3) ankieta

BURMISTRZ

Paweł Marchela

Węgrów, 12.11.2024 r.

WYKAZ UWAG DO PROJEKTU ZMIANY MIEJSCOWEGO PLANU ZAGOSPODAROWANIA PRZESTRZENNEGO MIASTA WĘGROWA TERENU MIEDZANKA W CZĘŚCI TEKSTOWEJ

Lp	Data wpływu uwagi	Nazwisko i imię, nazwa jednostki organizacyjnej i adres* zgłaszającego uwagi	Treść uwagi	Oznaczenie nieruchomości której dotyczy uwaga	Ustalenia projektu planu dla nieruchomości, której dotyczy uwaga	Rozstrzygnięcie Burmistrza w sprawie rozpatrzenia uwag		Uwagi
						uwzględniona	niewzględniona	
1	2	3	4	5	6	7	8	9
Do projektu zmiany planu nie wpłynęły żadne uwagi								

BURMISTRZ

Paweł Marchel

PROTOKÓŁ

ze spotkania otwartego przeprowadzonego w ramach konsultacji społecznych projektu zmiany miejscowego planu zagospodarowania przestrzennego miasta Węgrowa terenu Miedzanka w części tekstowej wraz z prognozą oddziaływania na środowisko

Protokół sporządzony w dniu 31.10.2024 r. w Urzędzie Miejskim w Węgrowie, Rynek Mariacki 16 przez Sylwią Żółkowską – Naczelnika Wydziału Gospodarki Przestrzennej i Nieruchomości

Na podstawie art. 17 pkt 9 ustawy z dnia 27 marca 2003 r. o planowaniu i zagospodarowaniu przestrzennym (t.j. Dz.U. z 2024 r. poz. 1130) w dniu **24.10.2024 r. o godz. 16.15** w sali konferencyjnej Węgrowskiego Ośrodka Kultury przy ul. Mickiewicza 4A w Węgrowie przeprowadzono spotkanie otwarte w ramach konsultacji społecznych projektu zmiany miejscowego planu zagospodarowania przestrzennego miasta Węgrowa terenu Miedzanka w części tekstowej wraz z prognozą oddziaływania na środowisko

I. Głos w dyskusji zabrali:

- 1. Naczelnik Wydziału Gospodarki Przestrzennej i Nieruchomości – Sylwia Żółkowska**
Zagadnienia poruszane w dyskusji: Przywitała zebranych, wprowadziła zebranych w zagadnienia dotyczące przedmiotu spotkania i przekazała głos projektantce zmiany planu.
- 2. Projektant zmiany planu – mgr inż. arch. Izabela Sobierajska**
Zagadnienia poruszane w dyskusji: omówiła zmiany proponowane do wprowadzenia do obowiązującego miejscowego planu zagospodarowania przestrzennego miasta Węgrowa terenu Miedzanka.
- 3. Piotr Zalewski**
Zagadnienia poruszane w dyskusji: Wyjaśnił, że przyjęte parametry zabudowy pozwolą jego firmie zrealizować planowaną inwestycję, która obejmie budowę budynku magazynowego, bez produkcji i nie będzie generowała dużego hałasu.
- 4. Projektant zmiany planu – mgr inż. arch. Izabela Sobierajska**
Zagadnienia poruszane w dyskusji: wspomniała, że największe obawy wśród mieszkańców może budzić ustalona wysokość zabudowy. Jednak trzeba pamiętać, że mając na względzie szerokość dróg i linie zabudowy, odległość między budynkami będzie duża i nie będzie powodowała uciążliwości.
- 5. Tomasz Wołynko**
Zagadnienia poruszane w dyskusji: nie był zorientowany, że spotkanie dotyczy tylko terenu planu zagospodarowania Miedzanka. Ma grunty w niedalekim sąsiedztwie i liczył, że uda się znaleźć sposób na rozwiązanie problemu dojazdu do posesji po użytku leśnym od strony ul. Gdańskiej.
- 6. Naczelnik Wydziału Gospodarki Przestrzennej i Nieruchomości – Sylwia Żółkowska**
Zagadnienia poruszane w dyskusji: przy obecnych przepisach trudno jest zmienić użytek leśny, narzędziami do tego jest plan zagospodarowania, decyzja ZRID lub zmiana użytku leśnego na rolny w procedurze prowadzonej przez Starostwo.
- 7. Tomasz Wołynko**
Zagadnienia poruszane w dyskusji: czy jest możliwość uchwalenia planu tylko na teren drogi?
- 8. Projektant zmiany planu – mgr inż. arch. Izabela Sobierajska**
Zagadnienia poruszane w dyskusji: nie spotkała się z takimi planami, ale teoretycznie jest taka możliwość.

II. Uwagi zgłoszone w trakcie dyskusji:

III. Informacja o sposobie spełnienia wymogów zawartych w art. 8d ust. 2 ustawy w przypadku przeprowadzenia dyskusji publicznej za pomocą środków porozumiewania się na odległość:

n.d.

IV. Lista obecności stanowi załącznik do protokołu

Protokół zawiera 2 ponumerowane strony.




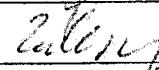
Węgrów, 31.10.2024 r.

Naczelnik wydz.
Gospodarki i Inwestycji
.....
(podpis osoby sporządzającej protokół)
Sylvia Żółkowska

BURMISTRZ
.....
Daniel Marchele
(podpis Burmistrza Miasta Węgrowa)

Lista obecności

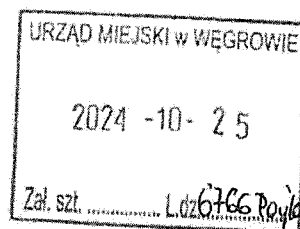
osób uczestniczących w spotkaniu otwartym w dniu 24.10.2024 r. dotyczącym projektu zmiany miejscowego planu zagospodarowania przestrzennego miasta Węgrowa terenu Miedzanka w części tekstowej wraz z prognozą oddziaływania na środowisko

Lp.	Imię i nazwisko	Stanowisko, zakład pracy lub adres zamieszkania	Podpis
1	Sylvia Zólkowska	UM w Węgrowie	
2	Julia Gajewska	UM w Węgrowie	
3	Marcin Schemajski	UM w Węgrowie	
4	Piotr Zalewski	FIT ZÓLSKA	
5	Tomasz Wójcik		Tomasz Wójcik
6	ARCH. IZABELA SOBIĘRAJSKA	PROJEKTANT	ZDANIE
7			
8			
9			
10			
11			
12			
13			
14			
15			
16			
17			
18			
19			
20			
21			
22			
23			
24			
25			

**Ankieta dotycząca projektu zmiany miejscowego planu zagospodarowania
przestrzennego miasta Węgrowa terenu Miedzanka w części tekstowej**

W związku z opracowywanym projektem zmiany miejscowego planu zagospodarowania przestrzennego zachęcamy Państwa do wzięcia udziału w poniższej ankiecie stanowiącej jedną z form konsultacji społecznych.

Ankieta jest anonimowa, a wypełnienie jej zajmie ok. 10 minut.



6 PN wp

1. Płeć

- kobieta
 mężczyzna

2. Wiek

- do 18
 18 – 26
 27 – 45
 46 – 65
 66 i więcej

3. Wykształcenie

- podstawowe
 zawodowe
 średnie
 jestem w trakcie studiów
 wyższe

4. W jakiej odległości od terenu opracowania znajduje się Państwa miejsce zamieszkania?

- bezpośrednie sąsiedztwo lub „przez drogę”
 50 – 250 m
 250 – 500 m
 powyżej 500 m

5. Jak ocenia Pani/Pan obecne przeznaczenie terenu opracowania, położonego w północnej części miasta, w sąsiedztwie drogi krajowej, pod zabudowę produkcyjną?

- dobrze
 źle
 nie mam zdania

Prosimy o uzasadnienie odpowiedzi (*nieobowiązkowo*)

.....
.....
.....

6. Czy Pani/Pana zdaniem w mieście potrzebne jest wskazywanie terenów pod działalność gospodarczą, tworząca potencjalne miejsca pracy dla mieszkańców miasta?

- tak
- nie
- nie mam zdania

Prosimy o uzasadnienie odpowiedzi (*nieobowiązkowo*)

.....
.....
.....

7. Jak ocenia Pani/Pan, czy zwiększenie intensywności i wysokości zabudowy na terenie opracowania wpłynie na ogół warunków życia w Węgrowie?

- dobrze
- źle
- obojętnie
- nie mam zdania

Prosimy o uzasadnienie odpowiedzi (*nieobowiązkowo*)

.....
.....
.....